

























## 2023년 해빙기 안전점검 결과(경상남도 거창군)

① 해빙기 급경사지 안전점검 대상																				비고					
급경사지명	위 치					용도(비밀면 보호 목적)		분류		제 원			관리기관			점검일자 (MM-DD)	점검사진 (사람이 나오는 사진 1컷, 크기는 너비 4cm)	점검결과							
	사도	시.군.구	읍·면·동	리·동	지번	종류 (선택)	종류 중 기타 선택 시 상세작성	유형 (선택)	구조 (선택)	길이(m)	높이(m)	경사(°)	관리기관 (선택)	소유자(농민, 용역주)	공공/민간 (선택)			지척 견수(간) (A+B+C+D)	비밀면(지면, 인공) 상태 (A)		비밀면 시설물 상태 (B)	옹벽 및 축대 상태 (C)	공사장 안전실태 (D)	지척내용 (현재 기재)	조치 유형 (선택) (한정조치, 보수보강, 정밀안전진단, 긴급안전조치)
용석1지구	경상남도	거창군	가북면	용석리	산 81-1	도로		인공	토사	300	10	70	지자체	거창군	공공	23.03.19		0	0	0	0	0	0	독이사항 없음	
백암1지구	경상남도	거창군	가북면	백암리	산 145-1	도로		인공	암반	200	20	70	지자체	거창군	공공	23.03.19		0	0	0	0	0	0	독이사항 없음	
백암2지구	경상남도	거창군	가북면	백암리	산 153-2	도로		인공	암반	100	25	70	지자체	거창군	공공	23.03.19		0	0	0	0	0	0	독이사항 없음	
용암지구	경상남도	거창군	가북면	용암리	산 13	도로		인공	암반	200	15	70	지자체	거창군	공공	23.03.19		0	0	0	0	0	0	독이사항 없음	
송정지구	경상남도	거창군	가북면	용암리	산 277	기타	서방댐	자연	토사	100	50	70	지자체	거창군	공공	23.03.19		0	0	0	0	0	0	소하천 연접으로 급경사지 관리대상에서 제외 검토	
다전지구	경상남도	거창군	가북면	중촌리	산 106	도로		인공	토사	200	15	70	지자체	거창군	공공	23.03.19		0	0	0	0	0	0	독이사항 없음	
중촌지구	경상남도	거창군	가북면	중촌리	산 84	도로	중촌지구	인공	암반	100	15	80	지자체	경상남도 도로관리사업소 진주시소	공공	23.03.19		0	0	0	0	0	0	독이사항 없음	
해평지구	경상남도	거창군	가북면	해평리	산 288	도로	해평지구	인공	암반	60	9	40	지자체	경상남도 도로관리사업소 진주시소	공공	23.03.19		0	0	0	0	0	0	독이사항 없음	
회남지구	경상남도	거창군	가북면	해평리	산 30	도로	회남지구	인공	암반	100	8	65	지자체	경상남도 도로관리사업소 진주시소	공공	23.03.19		0	0	0	0	0	0	독이사항 없음	
추동지구	경상남도	거창군	가북면	해평리	산 94-3	도로	추동지구	인공	암반	120	15	70	지자체	경상남도 도로관리사업소 진주시소	공공	23.03.19		0	0	0	0	0	0	독이사항 없음	
양기지구	경상남도	거창군	가조면	기리	416	주택	개인임 뒷편 서면	석속	토사	20	5	50	지자체	거창군	공공	23.03.19		1	0	0	1	0	0	관계인 안전조치 행정	보수 보강
경성지구	경상남도	거창군	가조면	기리	산 265	주택		인공	토사	50	5	40	지자체	거창군	공공	23.03.19		0	0	0	0	0	0	독이사항 없음	
양지담지구	경상남도	거창군	가조면	도리	산 95	주택		인공	토사	80	15	60	지자체	거창군	공공	23.03.19		0	0	0	0	0	0	독이사항 없음	
안근지구	경상남도	거창군	가조면	동례리	245-5	도로	농로 앞 석속	인공	토사	40	10	40	지자체	거창군	공공	23.03.19		0	0	0	0	0	0	독이사항 없음	
모덕지구	경상남도	거창군	가조면	동례리	산 259	주택	개인임 뒷편 서면	자연	토사	50	10	60	지자체	거창군	공공	23.03.01		0	0	0	0	0	0	자연비탈면 높이 50m 이하로 급경사지 제외 검토	
삼피제지구	경상남도	거창군	가조면	동례리	산 281-1	도로	삼피제지구	인공	암반	70	15	55	지자체	경상남도 도로관리사업소 진주시소	공공	23.03.01		0	0	0	0	0	0	독이사항 없음	
거창7	경상남도	거창군	가조면	동례리	산 283-10	도로	거창7	인공	토사	75	20	55	지자체	경상남도 도로관리사업소 진주시소	공공	23.03.01		0	0	0	0	0	0	독이사항 없음	
당동지구	경상남도	거창군	가조면	사방리	산 52-1	주택		자연	토사	50	15	60	지자체	거창군	공공	23.03.01		0	0	0	0	0	0	자연비탈면 높이 50m 이하로 급경사지 제외 검토	

행산지구	경상남도	거창군	가조면	사행리	산 9	도로	농로 앞 석축	자연	토사	100	10	75	지자체	거창군	공공	23.03.01		0	0	0	0	0	독이사항 없음		
제동지구	경상남도	거창군	가조면	석강리	산 152-1	주택	개인집 뒷편 서면	인공	토사	60	5	60	지자체	거창군	공공	23.03.19		0	0	0	0	0	표층유실이 우려. 주의관찰 필요(고속도로 공사 예정 지)		
도촌지구	경상남도	거창군	가조면	석강리	산 161	주택	개인집 뒷편 서면	인공	토사	100	6	60	지자체	거창군	공공	23.03.19		0	0	0	0	0	독이사항 없음		
향교정지구	경상남도	거창군	가조면	수월리	산 149	주택		자연	토사	100	15	60	지자체	거창군	공공	23.03.01		0	0	0	0	0	자연비발면 높이 50m 이하로 급경사지 제외 검토		
상수월지구	경상남도	거창군	가조면	수월리	산 70-9	주택		자연	토사	120	20	60	지자체	거창군	공공	23.03.01		0	0	0	0	0	독이사항 없음		
사양동지구	경상남도	거창군	가조면	장기리	산 84-8	도로	농로 앞 서면	자연	토사	60	15	60	지자체	거창군	공공	23.03.01		0	0	0	0	0	독이사항 없음		
성산1지구	경상남도	거창군	거창읍	가치리	1349	기타	별초타운 판암부지	인공	토사	500	8	50	지자체	거창군	공공	23.03.01		0	0	0	0	0	구직소 공사로 급경사지 제외됨		
개봉지구	경상남도	거창군	거창읍	대동리	산 58-6	도로		인공	석축	80	8	40	지자체	거창군	공공	23.03.01		0	0	0	0	0	옹벽 상부 표층붕괴 우려. 주의관찰 필요		
상동지구	경상남도	거창군	거창읍	상림리	1-21	주택		인공	옹벽	150	4.5	70	지자체	거창군	공공	23.03.01		0	0	0	0	0	독이사항 없음		
성산2지구	경상남도	거창군	거창읍	상림리	산 27-1	주택		자연	토사	100	10	50	지자체	거창군	공공	23.03.01		0	0	0	0	0	구직소 공사로 급경사지 제외됨		
양평지구	경상남도	거창군	거창읍	양평리	산 119	도로		자연	토사	280	10	36	지자체	거창군	공공	23.03.01		0	0	0	0	0	봉분 지역으로 급경사지 제외 검토		
노혜지구	경상남도	거창군	거창읍	양평리	산 140-21	도로		인공	복합	170	8	50	지자체	거창군	공공	23.03.01		0	0	0	0	0	독이사항 없음		
웅곡지구	경상남도	거창군	거창읍	양평리	산 65-1	주택		자연	토사	30	10	40	지자체	거창군	공공	23.03.18		0	0	0	0	0	표층유실. 주택연접으로 주의관찰 필요		
죽전지구	경상남도	거창군	거창읍	중앙리	461-1	기타	학교 앞 급경사지	자연	토사	100	8	70	지자체	거창군	공공	23.03.01		0	0	0	0	0	독이사항 없음		
봉계지구	경상남도	거창군	고제면	봉계리	산 147-1	도로	봉계지구	인공	토사	140	8	40	지자체	경상남도 도로관리사업소 진주시소	공공	23.03.01		0	0	0	0	0	독이사항 없음		
봉산지구	경상남도	거창군	고제면	봉산리	1035	도로		인공	복합	60	20	45	지자체	거창군	공공	23.04.01		0	0	0	0	0	독이사항 없음		
진목3지구	경상남도	거창군	남상면	둔동리	산 34-5	도로		인공	토사	120	28	70	지자체	거창군	공공	23.03.18		0	0	0	0	0	독이사항 없음		
진목지구	경상남도	거창군	남상면	둔동리	산 35-2	도로		인공	옹벽	140	15	70	지자체	거창군	공공	23.03.18		0	0	0	0	0	독이사항 없음		
둔동1지구	경상남도	거창군	남상면	둔동리	산 37-7	도로		인공	양면	160	29	63	지자체	거창군	공공	23.03.18		0	0	0	0	0	독이사항 없음		
둔동지구	경상남도	거창군	남상면	둔동리	산 40-3	도로	둔동지구	인공	석축	100	27	70	지자체	경상남도 도로관리사업소 진주시소	공공	23.03.18		0	0	0	0	0	독이사항 없음		

둔동2지구	경상남도	거창군	남상면	둔동리	산 40-4	도로		인공	양반	120	28	65	지자체	거창군	공공	23.03.18		0	0	0	0	0	0	독이사항 없음		
무촌지구	경상남도	거창군	남상면	무촌리	555	주택	개인집 사면	자연	토사	150	25	80	기업	기타(개인,기업)	민간	23.03.18		0	0	0	0	0	0	주의관찰 필요		
매산지구	경상남도	거창군	남상면	무촌리	산 181	주택	개인집 사면	인공	토사	100	20	70	지자체	거창군	공공	23.03.18		0	0	0	0	0	0	독이사항 없음		
연수사지구	경상남도	거창군	남상면	무촌리	산 264	도로		인공	토사	130	10	80	지자체	거창군	공공	23.03.18		0	0	0	0	0	0	독이사항 없음		
외동지구	경상남도	거창군	남상면	오계리	산 166	주택		인공	토사	150	20	70	지자체	거창군	공공	23.03.18		0	0	0	0	0	0	독이사항 없음		
월포지구	경상남도	거창군	남상면	임불리	2174	주택		인공	석속	150	6	70	지자체	거창군	공공	23.03.18		0	0	0	0	0	0	독이사항 없음		
임불지구	경상남도	거창군	남상면	임불리	산 1-4	도로		인공	양반	100	25	80	지자체	거창군	공공	23.03.18		0	0	0	0	0	0	낙석 우려, 주의관찰 필요		
남불지구	경상남도	거창군	남상면	임불리	산 140-1	도로		인공	토사	150	20	70	지자체	거창군	공공	23.03.18		0	0	0	0	0	0	독이사항 없음		
임불뒷산지구	경상남도	거창군	남상면	임불리	산 155	주택	개인집 사면	인공	토사	30	5	45	지자체	거창군	공공	23.03.18		0	0	0	0	0	0	독이사항 없음		
남불뒷산지구	경상남도	거창군	남상면	임불리	산 306	주택		자연	토사	200	50	65	지자체	거창군	공공	23.03.18		0	0	0	0	0	0	낙석 우려, 주택 연결으로 주의관찰 필요		
영산동지구	경상남도	거창군	남상면	진학리	산 94-3	주택		인공	석속	150	8	70	지자체	거창군	공공	23.03.18		0	0	0	0	0	0	독이사항 없음		
촌천지구	경상남도	거창군	남상면	촌천리	산 2-5	도로		인공	토사	200	10	80	지자체	거창군	공공	23.03.18		0	0	0	0	0	0	독이사항 없음		
대야1지구	경상남도	거창군	남하면	대야리	산 34-5	도로		인공	양반	130	28	60	지자체	거창군	공공	23.03.19		0	0	0	0	0	0	독이사항 없음		
대야2지구	경상남도	거창군	남하면	대야리	산 85	도로		인공	양반	140	17	60	지자체	거창군	공공	23.03.19		0	0	0	0	0	0	독이사항 없음		