2019년도 주요업무 계획

건설과 소관

보고 순서

Ⅰ. 기본현황

Ⅱ. 2019년도 주요업무계획

❑ 정책목표 및 정책과제

❑ 정책과제 추진계획

Ⅲ. 현안·역점 사업

Ⅳ. 신규·특수 시책

Ⅴ. 공약사업

Ⅰ. 기 본 현 황

❑ 조 직

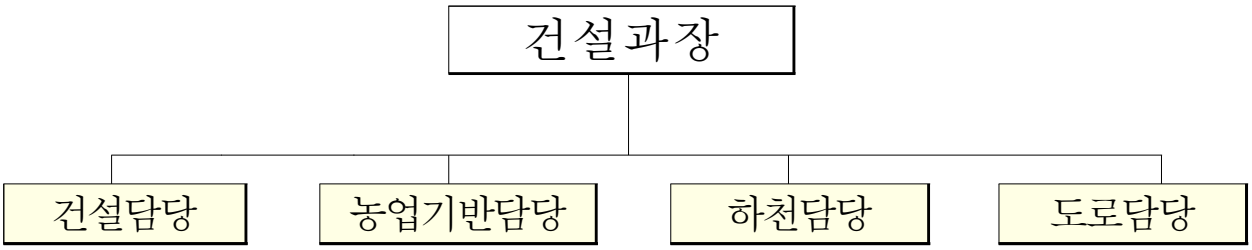

❑ 인 원

구 분	계	일 반 직						공무직, 기간제등
		소계	5급	6급	7급	8급	9급	
정 원	31	17	1	4	5	6	2	13
현 원	30	17	1	4	5	6	1	13

❑ 담당별 주요업무

구 분	분 장 업 무	
건설담당	○ 전문건설업 등록 관리 ○ 국유재산 관리(국토교통부 소관) ○ 건설기계 및 조종사 관리	○ 소규모건설사업, 주민숙원사업 ○ 합천댐주변지역 지원사업 ○ 국도·지방도·군도 등 보상
농업기반 담 당	○ 농업용수개발 및 개·보수사업 ○ 농업기반시설 계획수립 및 추진	○ 경지정리 및 밭기반정비사업 ○ 한해대책 및 장비 유지관리
하천담당	○ 하천정비 기본계획수립 및 정비 ○ 골재채취허가 및 골재수급계획 ○ 소하천정비 종합계획수립	○ 국가 및 지방하천 위임업무 ○ 하천, 소하천 점용허가 ○ 하천분야 수해복구계획
도로담당	○ 도로정비계획수립 및 시행 ○ 접도구역 및 도로시설물 관리 ○ 도로굴착 점용허가 및 점용료 부과	○ 도로유지관리 및 소파보수 ○ 교량 유지 및 사도 관리 ○ 어린이보호구역 개선사업

❑ 도로 현황

구 분	노선수	연 장(m)	포장율(%)	비 고
계	309	1,100,000	67.4	
국 도	4	89,975	97.3	
지 방 도	6	165,890	82.5	
군 도	29	230,100	47.1	
농어촌도로	270	620,900	44.9	

❑ 하천 현황

구 분		개소수	하천연장 (m)	요개수연장 (m)	기개수연장 (m)	미개수연장 (m)	개수율 (%)
계		242	549,900	506,950	316,642	190,308	62.0
하천	소 계	42	308,560	266,360	184,740	81,620	69.3
	국가하천	1	12,500	8,200	8,200	-	100.0
	지방하천	41	296,060	258,160	176,540	81,620	68.3
소하천		200	241,340	240,590	131,902	108,688	54.8

❑ 수리시설 현황

(단위 : ha)

구분	계		거창군		농어촌공사		비고
	개소	면적	개소	면적	개소	면적	
저수지	177	4406	134	1162	43	3244	
양수장	40	403	33	274	7	129	
취입보	541	2039	488	1,276	53	763	

❑ 전문건설업 현황

○ 등록업체수: 200개 업체

○ 등록업종수: 291개

업체수/ 등록면허	업종별 등록 현황							
	계	철콘	석공	가스 난방	토공	상하 수도	기계 설비	실내 건축 등
200/291	291	67	42	71	6	15	5	85

※ 대한전문건설협회 거창군협의회(회원수: 90개업체)

Ⅱ. 2019년도 주요업무계획

정책목표

군민 공감 더 큰 건설도약

4대 정책과제

1 더 큰 거창 건설을 위한 주민 생활기반 강화

2 안정적 영농을 위한 농업기반생산시설 확충

3 기후변화에 대비하는 하천환경조성

4 지역 균형발전을 위한 도로망 구축

❑ 이행과제

정책과제	더 큰 거창 건설을 위한 주민 생활기반 강화
이행과제	① 공감과 소통을 통한 주민편익사업 추진
	② 지역경제 활성화를 위한 관내 건설업체 육성관리
	③ 군민 불편사항 해소를 위한 국·공유재산 내실관리
정책과제	영농환경 개선을 위한 농업생산기반시설 확충
이행과제	① 농업생산기반시설 정비 및 유지관리
	② 재해위험저수지 정비사업 추진
	③ 경지정리구역 내 영농편의 부대시설 (정차대, 대피소 등) 설치
정책과제	기후변화에 대비하는 하천환경조성
이행과제	① 자연재해로부터 안전한 소하천 조성사업
	② 하천 유지관리사업
정책과제	지역균형 발전을 위한 도로망 구축
이행과제	① 국도3호선(2+1차로) 조기 완공
	② 함양~울산 고속도로 사업
	③ 주민 편의를 위한 관내 도로망 구축
	④ 안전하고 쾌적한 도로환경 조성

정책 과제

1. 더 큰 거창건설을 위한 주민 생활기반 강화

❖ 주민불편해소와 편익사업 증대로 군민들의 삶의 질 향상
❖ 지역경제 활성화를 위한 관내 건설업체의 체계적 육성관리

1 공감과 소통을 통한 주민편익사업 추진

○ 사업개요

(단위 : 백만원)

구분	계		농촌환경정비		주민편익사업		댐 구역 외 지원 사업		세천, 배수로 준설 장비임차비		버스승강장	
	건수	금액	건수	금액	건수	금액	건수	금액	건수	금액	건수	금액
계	342	10,653	84	2,250	203	7,727	26	510	12	120	5	46
본 예 산	208	6,073	46	1,240	125	4,217	26	510	6	60	5	46
추경 1회	122	4,580	38	1,010	78	3,510			6	60		

○ 추진사항

- 2019. 1. ~ 2. : 사업타당성 검토, 군시행 및 읍면 재배정 시행
- 2019. 3. : 추경1회 예산 편성, 공사착공(군, 재배정)
- 2019. 5. : 읍면 재배정(추경1회)
- 2019. 6. ~ 10 : 공사준공

2 지역경제 활성화를 위한 관내 건설업체 육성관리

○ 전문건설업 등록현황

업종별 등록 현황(개)								업체수 (개소)
계	철콘	석공	가스 난방	토공	상하 수도	기계 설비	실내 건축 등	
285	67	40	70	7	14	5	82	195

○ 추진계획

- 지역경제 활성화를 위한 관내 건설업체 하도급 적극 권장
- 간담회 및 교육 등을 통한 사업 정보공유 및 부실공사 방지
- 건설업체 불편해소를 위한 건설업 주기적 신고제 폐지

  ※ 폐지에 따른 홍보 및 건설업 등록요건 점검 등은 분기별 자체실시
- 효율적인 관리를 위한 건설공사대장 전산입력, 건설기계표준임대계약서 작성 등 계도
- 체불임금 제로화, 불법 하도급 금지 등 원칙 준수로 건설업 건전육성

3 군민 불편사항 해소를 위한 국·공유재산 내실관리

○ 국·공유재산 현황

계		국유재산		공유재산		비고
건수	면적(㎡)	건수	면적(㎡)	건수	면적(㎡)	
13,014	22,303,814	8,487	21,304,590	4,527	999,224	

○ 주민 불편해소와 주민 편익을 위한 재산관리

- 기능상실 국·공유지 용도폐지 적극 시행
- 수시 또는 정기적인 이용실태 조사 실시
- 디지털 예산회계 시스템 입력으로 관리 효율성 제고
- 무단점유 토지 관리 강화

  → 변상금 및 사용료 부과, 원상회복 조치 등 강력대응

정책 과제

2. 영농환경 개선을 위한 농업생산기반시설 확충

❖ 농업생산기반시설의 효율적인 유지관리 및 기계화 영농기반 구축으로 영농환경개선, 농업인 생산성 향상

1 농업생산기반시설 정비 및 유지관리

❑ 사업개요

구분	사업명	위 치	사 업 비(백만원)				사업내용	사업 기간
			계	기투자	2019	2020		
계	6개 단위사업		20,303	10,800		4,700	-	-
보조	수리시설 개보수	한들지구 등 7개지구	2,500	-	1,300	1,200	용·배수로 정비	19.1월 ~12월
	기계화 경작로	전 읍·면	1,214	-	714	500	농로 포장	19.1월 ~12월
	소규모 용수개발	둔마지구	7,300	7,300	-	-	저수지 1개소 Q=113,096㎥	14.3월 ~19.7월
자체	기반시설 유지관리	전 읍·면	1,500	500	379	500	수리시설 유지관리	계속 사업
	기반시설 정비	전 읍·면	7,789	3,000	2,697	2,500	소규모 농업 기반시설 정비	계속 사업

❑ 추진사항 및 계획

○ 2018. 12. : 사업대상지 선정

○ 2019. 2. : 실시설계 완료

○ 2019. 3. ~ 12. : 착공 및 준공

2 재해위험저수지 정비사업 추진

❑ 사업개요

○ 목　　적 : 노후저수지 정비를 통한 사전재해예방과 농업용수 확보

○ 대　　상 : 전문기관 정밀안전진단결과 “C,D등급” 판정 저수지

- ▸ 2017년 실적 : 7개소(장백, 주암, 가곡, 갈계, 대현, 상원, 하유 저수지)
- ▸ 2018년 실적 : 6개소(기릿골, 마항1, 석동2, 진산, 고신, 우혜 저수지)
- ▸ 2019년 계획 : 7개소(가사, 지하, 고대, 와룡, 학림, 대촌, 사동 저수지)

○ 사 업 비

(단위: 백만원)

구　　분	총사업비	기투자	2019년	비고
계	8,517	8,019	498	
국　　비	5,949	5,709	240	
도　　비	663	625	38	
군　　비	1,905	1,685	220	

○ 사업내용 : 저수지 제체 안정성 확보를 위한 제당그라우팅 및 여수토 방수로 등 시설 개·보수

❑ 추진사항 및 계획

○ 2019. 6. ~ 8. : 재해위험저수지 정밀안전진단(5개소)

⇒ 고학2, 어은, 장들, 외탐, 비곡

○ 2019. 9. : 2020년 사업대상지 사업비 확보 계획

⇒ 고대, 고학2, 상율, 외탐, 비곡 저수지

○ 2020. 1. ~ 12. : 저수지 정비사업 착공 및 준공

3 경지정리구역 내 영농편의 부대시설(정차대, 대피소 등) 설치

❑ 사업개요

○ 목　　적 : 노폭이 협소한 농도구간의 정차대 및 대피소 등 영농편의 부대시설 설치를 통한 농기계 이용편의, 영농환경 개선

○ 사업기간 : 2019. 1. ~ 6.

○ 사 업 량 : 12개 지구(읍·면별 1개 지구)

○ 사 업 비 : 360백만원(지구별 30백만원)

○ 사업내용 : 정차대, 차량대피소, 가각부(귀붙이기) 등 시설정비

❑ 추진사항 및 계획

○ 2018. 12. : 사업대상지 선정

○ 2019. 2. : 실시설계 완료

○ 2019. 3. ~ 6. : 착공 및 준공

❑ 기대효과

○ 농기계 통행의 원활로 영농불편 해소 및 안전사고 방지

정책 과제

3. 기후변화에 대비하는 하천환경조성

❖ 기후변화에 대응하는 자연친화적 하천환경조성
❖ 재해예방과 자연형태의 친수공간 조성. 군민여가 휴게 공간 제공

1 자연재해로부터 안전한 소하천 조성사업

○ 사업개요

– 총 사업비 : 1,820백만원(지특 910, 군비 910)

(단위 : 백만원)

구분	사업명	위치	사 업 비				사업내용	사업 기간	비고
			계	2018년 이전	2019년	2020년 이후			
신규	학동천	마리면 월계리	1,820	–	372	1,448	하천정비 L=1.1km	2019.3 ~2020.12	

※ 소하천 현황 : 201개소, L=241.3㎞ / 55.2% 개수완료

○ 추진사항 및 계획

– 2019. 1. : 용역(실시설계, 소규모환경영향평가) 발주
– 2019. 7. : 사전설계 검토 심의(경남도)
– 2019. 8. : 보상계획 열람공고 / 감정평가 및 보상협의
– 2020. 1. : 소하천정비 시행계획 공고(학동천)
– 2020. 2. : 공사 착공
– 2020. 12. : 공사 준공

2 하천 유지관리사업

○ 사업개요

(단위 : 백만원)

구분	사업명	위치	사업비	사업량	사업내용	사업기간	비고
	계		2,180				
자체	소하천 유지보수	거창군 일원	1,000	201개소 241.3km	-노후제방 및 미개수구간 정비 등 -재해예방 하상정비 및 지장물 제거 등	2019.1. ~2019.12	
자체	하천 운영관리		220	관내 하천	-거창위천 생태하천 유지관리 -하천유지관리 장비 임차료 -하천 편입부지 보상금 -하천부지 측량 및 감정수수료 등	2019.1. ~2019.12	
보조	하천 유지관리 및 재해예방		960	42개소 308.5km	-지방하천 유지관리 및 재해예방 -국가하천 유지 보수	2019.1. ~2019.12	

○ 추진사항 및 계획

- 2019. 1. : 소하천 등 사업대상지 선정
- 2019. 2. : 실시설계 완료
- 2019. 3. ~ 6. : 우기 전 사업 완료
- 2019. 4. ~ 6. : 춘계 기성제 정비
- 2019. 6. ~ 8. : 장마대비 하천점검/ 불법시설물 모니터링
- 2019. 9. ~ 11. : 추계 기성제 정비

정책 과제

4. 지역균형발전을 위한 도로망 구축

❖ 인근 대도시와 연결하는 광역교통망 구축 도시 간 상생발전
❖ 읍·면간 간선 도로망 정비·확충 통해 원활한 교통체계 구축

1 국도3호선(2+1차로) 조기 완공

❑ 사업개요

○ 구　　간 : 거창군 주상면 ~ 김천시 지례면
○ 사 업 량 : L=16.74㎞, B=13.5m(2+1차로) / 거창구간 10.63㎞
○ 발 주 청 : 부산지방국토관리청
○ 시 공 사 : 1공구 학림건설(주) 외 2개사, 2공구 성지건설(주) 외 2개사
○ 사업기간 : 2015년 ~ 2022년(공정율 45%정도)
○ 총사업비 : 1,729억원

[단위 : 억원]

구 분	계		2018년 이전		2019년 계획		2020년 이후		비고
	사업량	사업비	사업량	사업비	사업량	사업비	사업량	사업비	
계	도로개설 L=16.6km	1,729	설계 1식 보상 1식 도로개설 1식	744	도로개설 1식	215	도로개설 1식	770	
국 비		1,729		744		215		770	
도 비		–		–		–		–	
군 비		–		–		–		–	

❑ 추진현황

○ 2012. 2. : 국도3호선 실시설계(국토교통부2013. 12월 완료)
○ 2013. 12. : 기본 및 실시설계 완료
○ 2014. 11. : 기획재정부와 총사업비 협의 완료
○ 2015. 3. : 분할 및 감정평가 등
○ 2015. 4. : 1,2공구 사업착공
○ 2016. 11. : 총사업비 협의
○ 2018.5.18. : 4차선 확장건의 간담회 개최(국민권익위원회)
○ 2018.11.16. : 국민권익위원회 방문조사 및 검토 중
○ 2019. 7. : 공사 시행 중

2 함양~울산 고속도로 사업

❑ 사업개요

○ 위　　치 : 함양~거창~합천~의령~창녕~밀양~울산

○ 구　　간 : 경상남도 함양군 지곡면 ~ 울산시 울주군 청량면

○ 사업기간 : 2014년 ~ 2024년(11년)

○ 사업규모 : L =144.6㎞, B=23.4m

※거창군 구간: L=11.37km, 터널3개소, 교량13개소, JCT 1개소, IC 1개소

○ 사 업 비: 60,429억원≪국가 시행사업≫

❑ 추진현황 및 계획

○ 2002. 12. ~ 2003. 06. : 예비타당성조사(기획재정부131㎞,B/C1.06)

○ 2014. 3. : 밀양~울산 2~10공구 착공

○ 2015. 7. : 밀양~울산 1공구 착공

○ 2016. 10. : 창녕~ 밀양 1~5공구 착공

○ 2017. 6. : 함양~창녕 3공구 착공(거창구간 착공)

○ 2018. 2. : 함양~창녕 1, 2, 4,5,6공구 착공

❑ 보상현황

구 분	보상협의		공정율 (%)	비고
	보상필지	보상율(%)		
2공구	51	57.3	2.0	동부건설(주)
3공구	452	76	6.1	두산건설(주)
4공구	92	57	1.0	㈜한화건설

❑ 노선도



3 군민 편의를 위한 도로망 구축

❑ 사업개요

(단위 : 백만원)

구분	사업명	위치	사업량		사업기간	사업비				비고
			연장(㎞)	폭(m)		계	기투자(확보)	2019년	2020년 이후	
계			9.7			15,100	8,150	3,950	3,000	
군도	소 계	3개소	3.7			5,050	1,750	2,300	1,000	
	군도9호선 (양향교~심소정)	양향교~심소정	0.5	8.0	2018.10. ~ 2019.6.	1,900	1,600	300	-	계속
	군도31호선 (손항~온곡)	고제	0.1	6.0	2018.10. ~ 2019.10.	150	150	-	-	계속
	군도25호선 (거기~동호)	주상~고제	3.1	8.0	2019.3. ~ 2022.12.	3,000	-	2,000	1,000	신규
농어촌도로	소 계	4개소	6.0			10,050	6,400	1,650	2,000	
	리도205 (마리 월계)	마리면	1.0	8.0	2018.3. ~ 2019.12.	3,500	3,500	-	-	계속
	리도218 (양향교~한들)	거창읍	0.7	8.0	2018.10. ~ 2019.12.	800	500	300	-	계속
	리도204 (송정~희동)	주상면	0.5	6.0	2019.1. ~ 2019.12.	350	-	350	-	신규
	면도101 (상개명~둔기)	고제면	3.5	6.0	2019.1. ~ 2021.12.	3,000	-	1,000	2,000	신규
	창포원진입로	남상면	0.3	8.0	2018.1. ~ 2019.6.	2,400	2,400			계속

4 안전하고 쾌적한 도로환경 조성

❑ 사업개요

(단위 : 백만원)

구 분	사 업 명	위 치	사 업 량	사업비	비 고
계				2,320	
유지관리	소 계			1,830	
	군도 정비	관내	L=3km	600	
	농어촌도로 정비	관내	L=5km	800	
	교량 정기·정밀안전점검	관내	4개소	30	
	군도 및 농어촌도로 교량관리	관내		200	
	차선 도색	관내	60km	200	
도로변 풀베기	도로변 풀베기 인부임	관내	594,000원×384km	228	
제설장비 확보	소 계			262	
	제설장비(15톤덤프)임차료	관내	5,000천원×4대×3월	60	
	제설제구입(염화칼슘, 소금)	관내	염화칼슘200톤, 소금800톤	130	
	트렉터유류대 및 유지보수비	관내	12개읍면×6,000천원	72	

❑ 추진사항 및 계획

❍ 2019. 4. ~ 2019. 10. : 춘계·추계 도로정비 2회

❍ 2019. 12. ~ 2020. 2. : 도로 제설작업

❍ 군도, 농어촌도로 유지보수

- 2019. 3. : 착공
- 2019. 11. : 준공

Ⅲ. 현안 · 역점 사업

1 거창 위천 고향의 강 조성사업

2 거창 만남의 광장 조성사업

3 거창 IC 관문개선사업(톨게이트+조형물)

1 거창 위천 고향의 강 조성사업

❖ 사람 자연 생태계가 조화되는 아름다운 하천조성
❖ 아름다운 자연경관과 조화되는 수변 공간 조성

❑ 사업개요

○ 사업위치 : 마리면 하고리 ~ 위천면 강천리
○ 사업기간 : 2015. 5. ~ 2019. 12.
○ 사 업 량 : 하천정비 L=9.88km
- 보축 4.29㎞, 보 개량(어도)7개소, 자전거도로 12km
- 보도교 1개소, 친수·생태공간조성 5개소, 교량 2개소 등

○ 사 업 비 : 25,741백만원(국비 15,145, 도비 3,028, 군비 7,568)

(단위 : 백만원)

구 분	총 사업비	2018년 이전	2019년	2019년 이후	비고
계	25,741	19,907	5,834	-	
국비(60%)	15,145	11,579	3,566	-	
도비(12%)	3,028	2,316	712	-	
군비(28%)	7,568	6,012	1,556	-	

❑ 추진현황 및 계획

○ 2013. 1. : 실시설계용역 착수(경제성, 문화재 지표, 지질조사, 소규모환경)
○ 2013. 6. ~ 9. : 하천기본계획 변경 수립 업무 협의(부산지방국토청)
○ 2015. 1. : 총사업비 협의 완료(23,535백만원 ⇒ 25,241백만원)
○ 2015. 5. : 공사 착공
○ 2018. 12. : 총사업비 협의 완료(장백교,계동교 재가설, 500백만원 증)
○ 2019. 1. : '19년도분 착공(현 공정률 80%)
○ 2019. 1. : 장백교, 계동교 개가설 실시설계용역 착수
○ 2019. 12. : 고향의 강 조성사업 완료 계획

2 거창 만남의 광장 조성사업

❖ 우리군을 찾아 오는 관광객들의 편익도모와 만남의 공간 제공
❖ 농·특산물과 지역제품에 대한 홍보판매 기회제공. 경제활성화 기여

❑ 사업개요

○ 위　　치 : 거창읍 대평리(거창 IC 인근)일원
○ 사업기간 : 2018. 12. ~ 2019. 12.
○ 사 업 량 : 만남의 광장 A=15,000㎡
　⇒ 휴게시설(화장실 2동, 편의시설), 주차장 등
○ 사 업 비 : 1,817백만원(도급액 951, 관급액 866)
○ 도 급 자 : 합천군 소재 동일건설(주) 대표 박용수

❑ 추진사항

○ 2016. 2. : 실시설계 용역 완료
○ 2016. 5. : 군 계획시설 결정(광장) 반영
○ 2016. 5. : 편입토지 보상협의(16필지 중 13필지 완료)
○ 2018. 9. : 주차장 면적 축소조정 활용방안 의견 수렴(실과소)
○ 2018. 12. : 공사 착공
○ 2019. 2. : 대전시, 옥천군, 무주군 벤치마킹
○ 2019. 3. : 진·출입로 개설계획(안)협의(부산국토관리청)

❑ 향후계획

○ 2019. 7.~8. : 설계변경(안) 시행
○ 2019. 8. : 공사 시행
○ 2019. 12. : 공사 완료

3 거창 IC 관문개선사업(톨게이트+조형물)

❖ 군의 자연환경과 멋. 문화교육 도시의 지역특성을 살린 상징조형물 설치
❖ 도시경관 개선과 초입관문 거점으로서의 인지도 제고. 군 이미지 향상

❑ 사업개요

○ 위　　치 : 거창읍 대평리 거창IC 일원
○ 사업기간 : 2019. 1. ~ 2019. 12.
○ 사 업 량 : 관문개선(톨게이트) 및 조형물 설치 1식
○ 사 업 비 : 2,500백만원

❑ 그간 추진현황

○ 2016. 5. : 군 계획시설 결정(광장) 반영
○ 2016. 5. : 편입토지 보상협의(16필지 중 13필지 완료)
○ 2018. 7. : 도로공사(고령지사) 방문 관문조성 재원 분담협의(2회)
○ 2018. 8. : 한국도로공사(본사) 방문 재원분담 및 설치 방안 협의
○ 2018. 11. : 관문 형식 및 조형물 설치 디자인 수립용역 시행
○ 2019. 2. : 대전시, 옥천군, 무주군 벤치마킹
○ 2019. 4. : 디자인(안) 자체검토
○ 2019. 5. : 디자인 6개안 검토보고

❑ 향후계획

○ 2019. 8. : 디자인(안) 확정 및 업무협약(한국도로공사)
○ 2019. 8. : 사업착공
○ 2019. 12. : 공사 준공(예정)

Ⅳ. 신규·특수 시책

1 와룡지구 소규모 농업용수 개발사업 시행

2 웅곡천 생태하천 복원사업 추진

3 군도25호선(거기~동호간) 개설사업

4 농어촌도로101호선(상개명~둔기) 개설사업

1 와룡지구 소규모 농업용수 개발사업 시행

❖ 농촌용수가 부족한 지역에 수원공(취입보) 시설을 확장·보강하여 안정적인 영농생산기반 조성

❑ 현 실태

○ 거창군 신원면 와룡리 일원은 농업용수가 심각하게 부족한 지구로, 주민의 오랜 숙원사업인 소규모 농업용수 개발사업을 통하여, 수자원 확보, 관개개선 및 안정적인 영농환경 조성이 시급한 지구임

❑ 사업개요

○ 사업기간: 2020. 1. ~ 2025. 12.(6년간)

○ 사업내용: 저수지 1식(Q=150,000㎥), 양수장 1개소
용수간선 L=3.5km

○ 사 업 비: 5,900백만원(국 4,130, 도 530, 군 1,240))

❑ 추진현황 및 계획

○ 2018. 12. ~ 2019. 7. : 타당성조사용역 시행

○ 2019. 6. : 거창군자체 투자심사 승인(조건부, 중기지방재정계획 반영)

○ 2019. 8. : 2020년 예산신청

○ 2020. 1. : 실시설계용역 시행

○ 2020. 3. ~ 12. : 행정절차이행 및 보상시행

○ 2021. 1. ~ 2025. 12. : 공사 착공 및 준공

❑ 기대효과

○ 농업용수 부족지역에 용수 확보·공급을 위한 저수지 신설사업 추진으로 원활한 용수공급체계 마련 및 농가소득 증대 기여

2 웅곡천 생태하천 복원사업 추진

❖ 도심하천으로 수변생태계 악화 및 생태교란이 진행중인 웅곡천의 생태 환경과 치수안전성 확보로 사람과 하천이 조화되는 경관조성

❑ 추진방향

○ 수질오염, 구조물 등에 의해 훼손된 하천의 수생태계 건강성 회복

❑ 사업개요

○ 위　　치 : 거창군 거창읍 장팔리 ~ 김천리 일원

○ 사 업 량 : 생태하천복원 L=3.4km

[생태호안, 수생태계복원시설, 생태탐방로, 수질개선 1식]

○ 사 업 비 : 197억원(국비98.5억원, 도비23.6억원, 군비74.9억원)

※ 재원 : 지·특 회계[시·도 자율편성사업]

○ 사업기간 : 2019. 1 ~ 2023. 12.(5년간)

❑ 추진계획

○ 2019. 2. : 생태하천복원사업 기본계획수립 용역

○ 2019. 8. : 생태하천복원사업대상지 신청

○ 2020. 12. : 사업대상지 결정

○ 2021. 1. : 실시설계용역 착수 및 착공

○ 2023. 12. : 사업완료 계획

❑ 기대효과

○ 오염된 하천의 복원으로 주민 삶의 질 및 정주 기능 향상

○ 덕천서원과 연계한 하천문화 생태공간 조성

3 군도25호선(거기~동호) 개설사업

❖ 주상면 거기 마을 ~ 웅양면 동호마을간을 연결하는 군도 25호선 개설로 지역주민 통행불편 해소

❑ 사업개요

○ 위　　치 : 거창군 주상면 거기리 ~ 웅양면 동호리 일원

○ 사업기간 : 2019. 1. ~ 2022. 12.

○ 사업내용 : 도로개설 L=3.1km, B=8.0m

○ 사 업 비 : 3,000백만원

(단위 : 백만원)

구 분	계		2018년 까지		2019년 계획		2020년 이후		비고
	사업량	사업비	사업량	사업비	사업량	사업비	사업량	사업비	
계	도로개설 L=3.1km	3,000	-	-	설계·보상 1식	2,000	도로개설 L=3.1km	1,000	
국 비		-		-		-		-	
도 비		-		-		-		-	
군 비		3,000		-		2,000		1,000	

❑ 추진 사항 및 계획

○ 2019. 1. : 실시설계

○ 2019. 8. : 관련 인허가협의 및 보상협의

○ 2020. 10. : 공사 착공

○ 2022. 12. : 공사 완료

❑ 기대효과

○ 도로 확포장으로 주민통행불편 해소 및 교통환경 개선

4 농어촌 도로 101호선(상개명~둔기) 개설사업

❖ 고제 상개명 ~ 둔기간 도로 개설 지역주민 교류활성화로 주민 화합도모
❖ 농어촌도로 개설을 통한 농기계통행 불편 및 영농불편 해소

❑ 사업개요

○ 위　　치 : 거창군 고제면 개명리 ~ 고제면 봉산리 일원
○ 사업기간 : 2019. 1. ~ 2021. 12.
○ 사업내용 : 도로개설 L=3.5km, B=6.0m
○ 사 업 비 : 3,000백만원

(단위 : 백만원)

구 분	계		2018년 까지		2019년 계획		2020년 이후		비고
	사업량	사업비	사업량	사업비	사업량	사업비	사업량	사업비	
계	도로개설 L=3.5km	3,000	-	-	설계·보상 1식	1,000	도로개설 L=3.5km	2,000	
국 비		-		-		-		-	
도 비		-		-		-		-	
군 비		3,000		-		1,000		2,000	

❑ 추진사항 및 계획

○ 2019. 2. : 실시설계
○ 2019. 9. : 보상협의 및 관련 인허가 협의
○ 2020. 1. : 공사 착공
○ 2021. 12. : 공사 완료

❑ 기대효과

○ 도로 개설을 통한 교류 활성화로 주민화합도모 및 주민통행 불편 해소

Ⅴ. 공약사업

1 한들교와 연계한 남부우회도로 개설

2 달빛 내륙철도 거창역 유치

3 남하산포~가북지방도 확포장 조기완공

1 한들교와 연계한 남부우회도로 개설

○ 거창 남부우회도로 건설로 지역균형발전과 교통체증 해소 기여
○ 광주~대구고속도로 개통과 송정택지, 도립거창대학, 산업단지 등 교통 수요증가에 능동적 대처 및 지역 균형발전 도모

□ 사업개요

○ 위　　치 : 거창군 거창읍 일원(거열교~도립거창대학~거창IC)
○ 사업기간 : 2021. ~ 2025.
○ 사 업 량 : 도로개설 L=2.8km(4차로)
○ 사 업 비 : 420억원

(단위 : 억원)

구 분	총 액	2018이전	2019	2020	2021	2022.6.	임기 후	비고
계	420	-	-	-	50	170	200	
국 비	420	-	-	-	50	170	200	
도 비	-	-	-	-	-	-	-	
군 비	-	-	-	-	-	-	-	
기타(민자)	-	-	-	-	-	-		

□ 추진사항

○ 1967. 5. : 군계획시설결정(건설부 고시382호)
○ 2014. 3. : 제4차 국도건설 5개년 계획 반영요구(경남도, 국토교통부)
○ 2014. 4. ~ 12. : 사업의 필요성, 당위성 등 관계부서 방문 설명
⇒ 국토교통부(3회), 국토관리청(3회), 국토연구원(5회)
○ 2015. 12. : 제4차 국도건설 5개년계획수립 확정고시 ⇒ 제외
○ 2017. 5. : 국토교통부 방문 사업필요성 설명,
제5차 국도건설 5개년계획 우선반영 건의
○ 2018. 7. : 부산지방국토 관리청 방문 사업타당성 설명 건의
○ 2018. 8. : 국토교통부 방문 지역균형개발차원 **제5차 국도건설 5개년 계획(2021~2025년)** 우선반영 건의

○ 2018. 12. : 국토교통부 방문, 사업필요성 설명 지역균형발전차원에서 지원 건의

○ **2019.1.~6. : 국토교통부 방문 사업필요성 설명, 제5차 국도건설 5개년계획 우선반영 건의**(4회/'19.1.29,'19.3.11,'19.6.13.,'19.6.27)

□ 연도별 추진계획

구 분	세부 추진 계획
2019	• 2019. 8. ~ : 제5차 국도건설 5개년 계획반영을 위한 논리적 대응 방안 마련 총력 대응(국토부, KDI)
2020	• 2020. 1. ~ : 제5차 국도건설 5개년 계획반영을 위한 논리적 대응 방안 마련 총력 대응
2021	• 2021. 1. : 실시설계, 보상협의 및 관련 인허가 협의
~2022. 6.	• 2022. 1. : 공사 착공
임기 이후	• 2025. 12. : 공사 준공

□ 문제점

○ 제5차 **국도건설 5개년 개설계획 타당성 조사 용역** (2021~2025년)에 포함되어 **국토교통부에서 검토 중**에 있으며,

○ 결과에 따라 **금년 8~9월** 정도에 예비타당성 검토를 위해 **KDI의뢰 내년(2020년) 하반기 정도**에 **결정**될 예정임

○ 현재 이용되고 있는 국도24호선의 교통량(10,500대/일) 부족으로, 제5차 국도건설 5개년 개설계획(기준 20,000대/일) 수립 용역 반영에 애로가 있음.

□ 해결방안

○ 중앙부처(국토부) 수시 방문 추진상황 파악과 인적네트워크를 활용 지역균형발전 차원의 정부의 정책적 지원이 절실함을 설명

○ 제5차 국도건설 5개년계획에 우선 순위 반영 될수 있도록 논리적 대응방안 마련 총력 대응

□ 기대효과

○ 거창읍 시가지 교통체증 해소와 안전사고 예방

○ 기반시설 구축에 따른 지역균형발전 기여

▢ 위치도

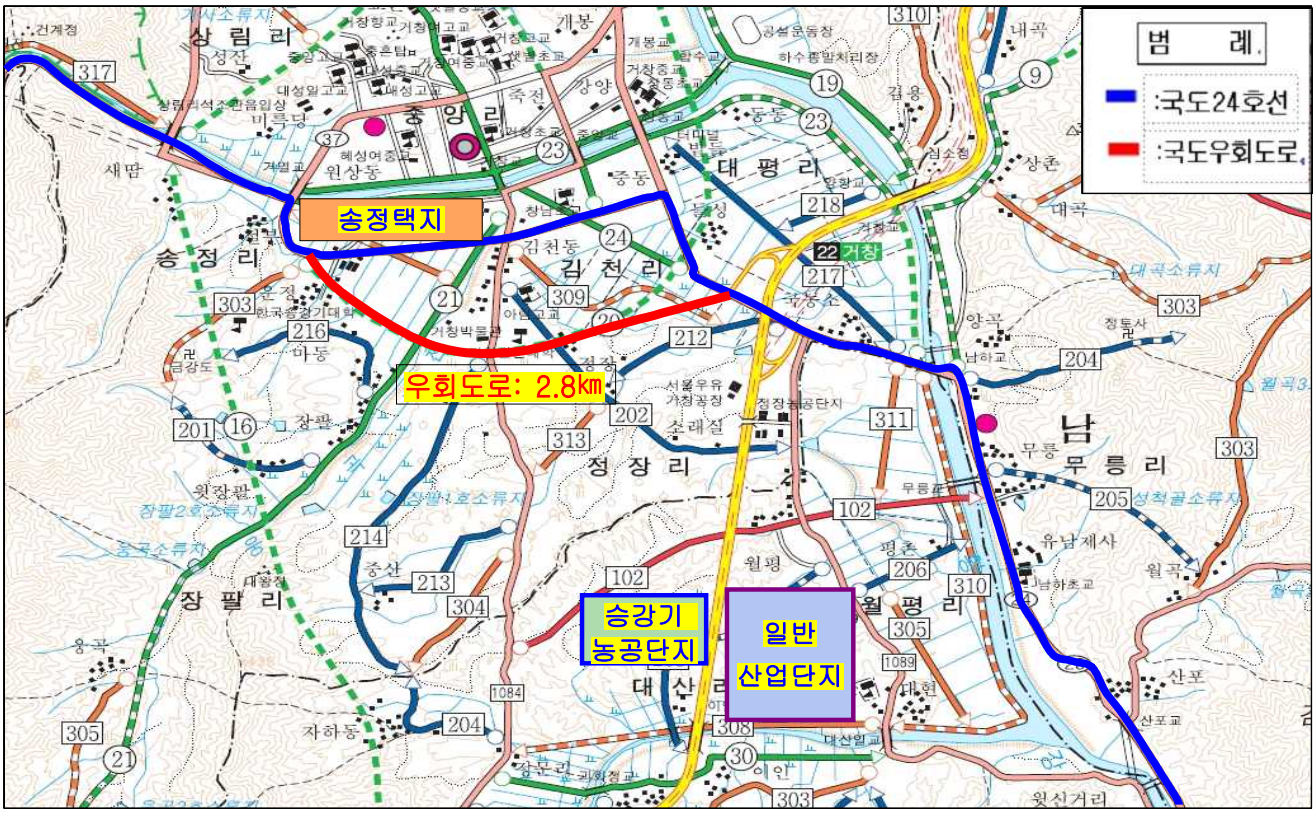
범 례
:국도24호선
:국도우회도로
송정택지
우회도로: 2.8㎞
승강기 농공단지
일반 산업단지
송 정 리
김 천 리
대 평 리
정 장 리
장 팔 리
월 평 리
무 릉 리
남

▢ 조감도

대 평 리

2 달빛 내륙철도 거창역 유치

○ 영호남간 인적·물적 교류촉진 및 남부권 문화경제 공동체 형성
○ 동서축교통인프라 확충과 영호남 상생내륙철도건설, 지역균형발전 촉진

□ 사업개요

○ 위　　치 : 광주~대구 (광주~담양~순창~남원~함양~**거창**~합천~고령~대구)
○ 사업기간 : 2018 ~ 2025
○ 사 업 량 : 고속화 철도건설 L=191km(단선철도)
○ 사 업 비 : 4조 8,987억원

□ 추진사항

○ 2017. 12. : 국회포럼 개최, 남부내륙철도 노선변경 및 달빛내륙철도 거창군역사 유치 타당성용역 착수
○ 2018. 3. 9. : 지자체장 협의회 출범식 개최(공동선언문 채택)
○ 2018. 7. 2. : 대구~광주 달빛내륙철도 건설 연구용역 착수(한국교통연구원)
○ 2018. 8. 21. : 경유지 지자체 제3차 실무자협의회 개최
○ 2018. 9. 3. : 달빛내륙철도 국회포럼 개최
○ 2018. 12. : 사전 타당성조사 연구용역비 5억원 확보(국토부)
○ 2019. 3. : 경유지 지자체 실무자협의회 개최(대구시)

□ 연도별 추진계획

구 분	세부 추진 계획
2019	• 2019. 7. : 달빛내륙철도 거창역 유치 타당성용역 완료 • 2019. 8. ~12. : 대구~광주광역시 동향 수시파악 관리, 달빛내륙철도 건설 연구 용역 적극 참여 노선, 역사 등 군 의견 반영 총력 경주

□ 문제점

○ 사업선정 기준 B/C 지수 저하로 경제적타당성 부족 우려

□ 해결방안

○ **낙후지역 균형발전을** 위한 중앙정부 정책적 지원 건의

○ 추진중인 타당성 용역 최적 방안 제시, 중앙부처, 도·국회의원 인적 네트워크 구축 지원 협조

□ 기대효과

○ 남부 내륙권 산업, 문화 관광자원개발, 균형개발촉진

▢ 노선도

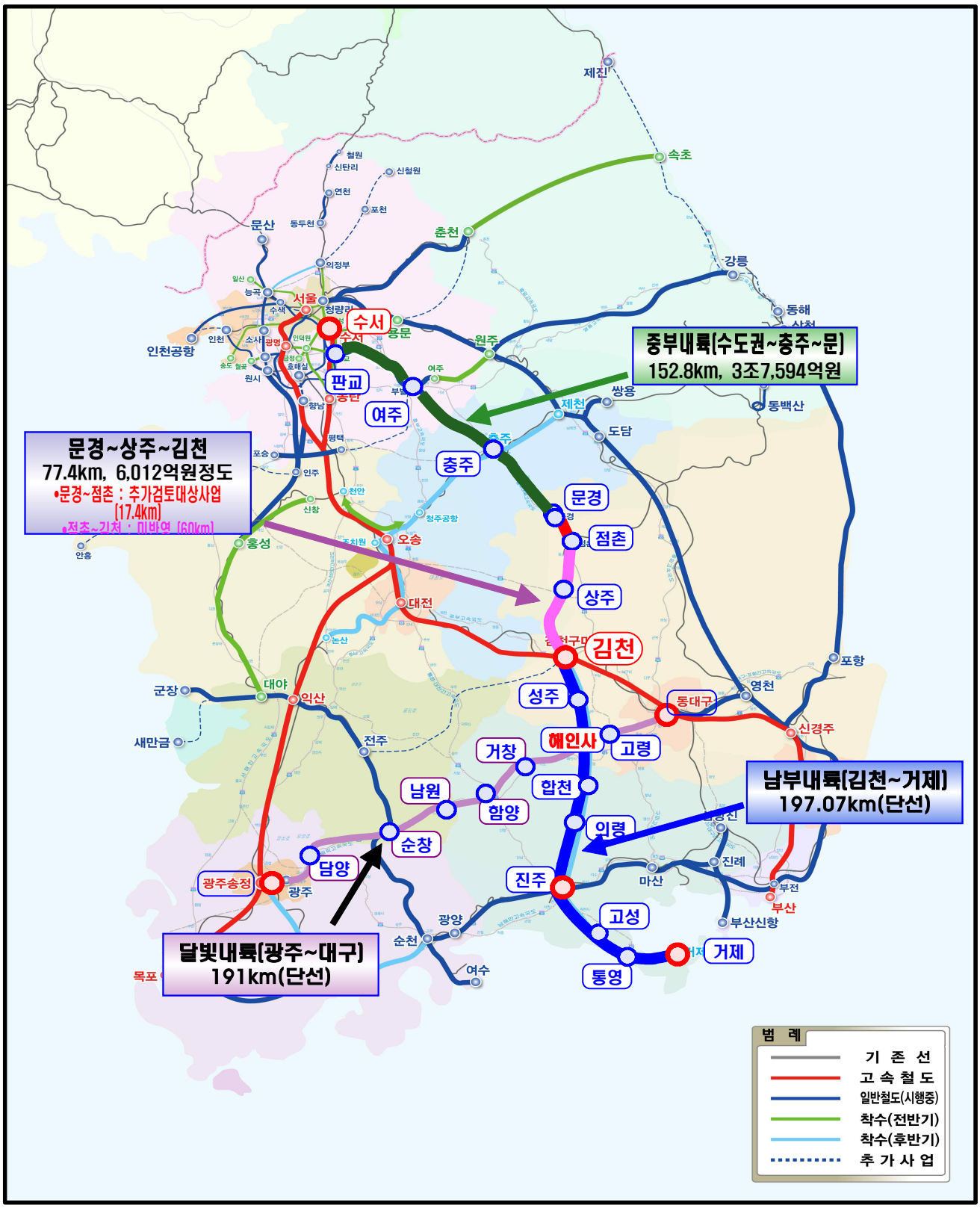
중부내륙(수도권~충주~문)
152.8km, 3조7,594억원
문경~상주~김천
77.4km, 6,012억원정도
•문경~점촌 : 추가검토대상사업 (17.4km)
•점촌~김천 : 미반영 (60km)
남부내륙(김천~거제)
197.07km(단선)
달빛내륙(광주~대구)
191km(단선)
수서
판교
여주
충주
문경
점촌
상주
김천
성주
해인사
고령
거창
합천
남원
함양
의령
순창
담양
광주송정
광주
진주
고성
통영
거제
동대구
대구
대전
오송
홍성
익산
대야
군장
새만금
전주
광양
순천
여수
목포
인천공항
인천
서울
춘천
원주
강릉
동해
속초
제진
동백산
쌍용
도담
포항
영천
신경주
부산
부전
부산신항
진례
마산
범 례
기 존 선
고 속 철 도
일반철도(시행중)
착수(전반기)
착수(후반기)
추 가 사 업

3 남하산포~가북지방도 확포장 조기완공

○ 지방도 1099호선(남하 산포~가북면)확포장공사 조기 완공으로 통행불편 해소 및 지역균형 발전기여

□ 사업개요

○ 위　　치 : 남하면 무릉리 산포삼거리 ~ 가북면사무소

○ 사업기간 : 2007. ~ 2021. 12

○ 사업내용 : L=16.74km, B=9.5m

(**남하~가조 : 5.66km(추진중)**, 장기~우혜 : 7.71km(준공))

○ 사 업 비 : 439억원(미 확보액 44억원)

(단위 : 억원)

구 분	총 액	2018 까지	2019	2020	2021	~2022.6	임기후	비고
계	439	382	13	20	24	－	－	
국 비	－	－	－	－	－	－	－	
도 비	439	382	13	20	24	－	－	
군 비	－	－	－	－	－	－	－	
기타(민자)	－	－	－	－	－	－	－	

○ 사업완료 예정일 : 2021. 12.

□ 추진사항

○ 2017. 12.: 가북 우혜구간(L=5.31km) 준공

○ 2018. 12.: 가조 장기구간(L=2.4km) 준공

□ 연도별 추진계획

구 분	세부 추진 계획
2019	• 남하면(지산) 도로 표층포장(L=2.38km) • 가조(음기~광성) 도로 확포장(L=1.16km), 교량 1개소
2020	• 남하 대사~가조 광성구간 도로공사 착공
2021	• 남하 ~ 가조구간 사업 준공(예정) L=5.66km

❑ 문제점

○ 남하 지산 ~ 가조 기리구간 예산 미확보로 사업지연

사 업 량	총사업비	기투자	19년 확보액	20년 이후	비 고
L=5.66km	188억원	131	13억원	**44억원**	

⇒ 도의원등 인적네트워크 활용 도비 확보 총력

○ 가조면소재지 ~ 고속도로 진입구간 **미 확장**(L=0.3km)에 따른 병목현상 발생

- 위　　치 : 가조면 IC입구~한수2교
- 사 업 량 : L=300m(교량 1개소 L=70m)
- 사 업 비 : 30억원

☞ 미 확장 구간 조기 추진위해 경상남도 지속방문 건의

❑ 해결방안

○ **낙후지역 균형발전을** 위한 중앙정부 정책적 지원 건의

○ 추진중인 타당성 용역 최적 방안 제시, 중앙부처, 도·국회의원 인적 네트워크 구축 지원 협조

❑ 기대효과

○ 주민 통행 불편 해소 및 지역균형 발전 기여
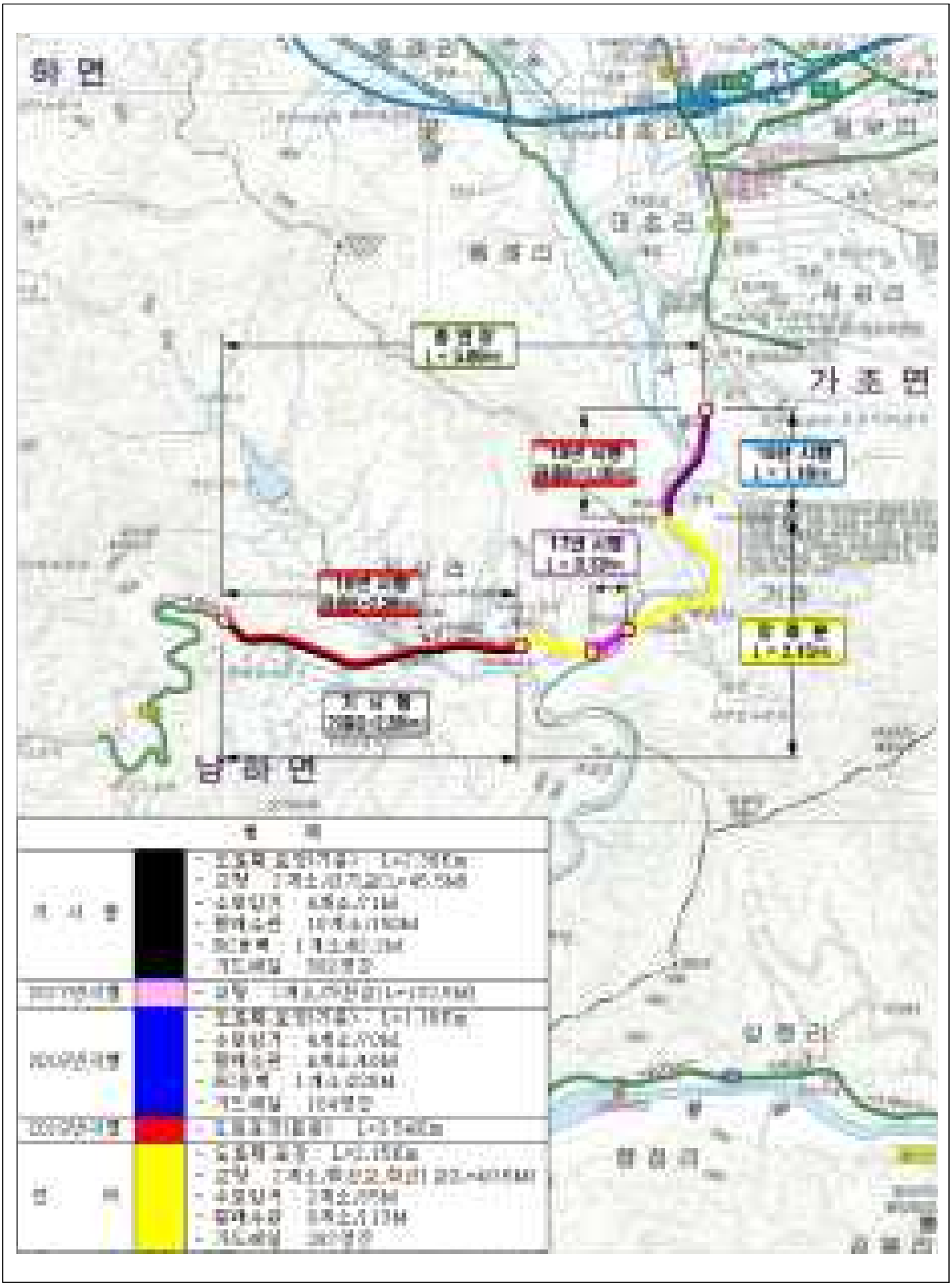
▢ 위치도